

GHỊ CHÚ ĐIỂM TỌA ĐỘ

Tên điểm : **RUỘNG NĂM KÈN** Số hiệu : **GPS - 10**

Phương pháp đo : **Công nghệ GPS**

Trị giá khái lược : Độ cao : **1 m**

Mảnh bản đồ : **C - 48 - 81 - B**

Cấp, hạng : **III**

Kinh độ : **106° 19' 9"**

Vĩ độ : **9° 57' 11"**

Loại đất : **Đất công**

Chất đất : **Thịt**

Nơi đặt mốc : **Ấp Phú Hòa**

Thị xã : **Trà Vinh**

Nơi ở gần nhất : **Ấp Phú Hòa**

Người chọn : **Trần Văn Thuật** Đơn vị chọn : **XN Trắc địa 301-XNLH Trắc địa Bản đồ số 3**

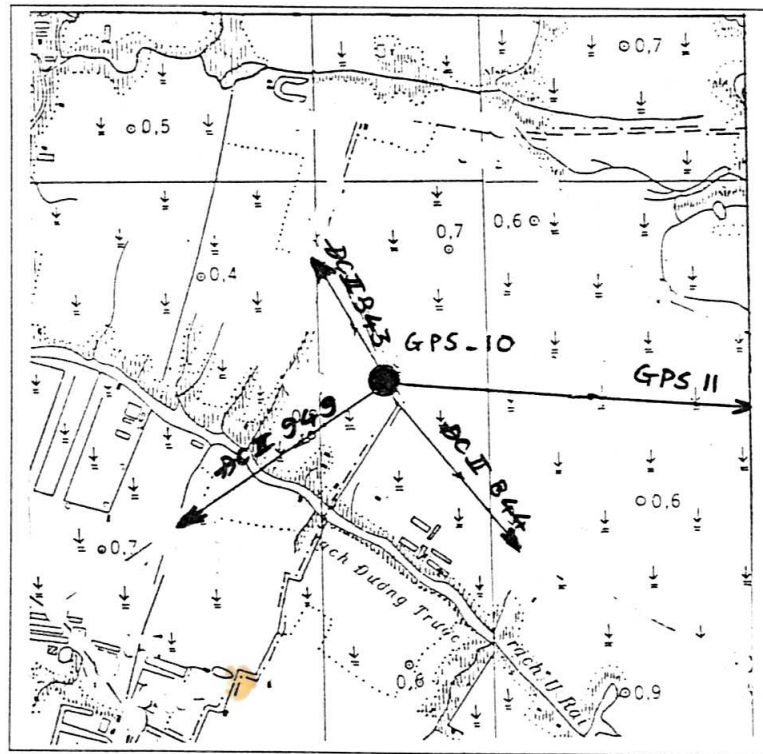
Ngày **20** tháng **04** năm **1994**

Xã : **Long Đức**

Tỉnh : **Trà Vinh**

Khoảng cách tới điểm : **0.3 Km**

Bản đồ địa hình khu vực điểm và sơ đồ hướng



Tỷ lệ : **1/10.000**

Số liệu đo mốc (mm)

Từ ván dọi điểm đến :	Lần 1	Lần 2	TB	Chiều cao các tầng mốc
Đáy hố				
Trung tâm mốc dưới				
Trung tâm mốc giữa				
Trung tâm mốc trên				
Mặt đất				
Mặt tường vây hoặc mặt đất sau khi đắp				

Điểm thông hướng

(Tên, số hiệu, cấp hạng điểm liên quan mà từ mặt

đất điểm trạm đo thông suốt tới điểm liên quan)

Điểm : **Sơn Thành Nhơn (GPS - 11)**

ĐC II - 844

ĐC II - 843

ĐC II - 949

Họ, tên, địa chỉ người dẫn đường :

Ông Năm Kèn

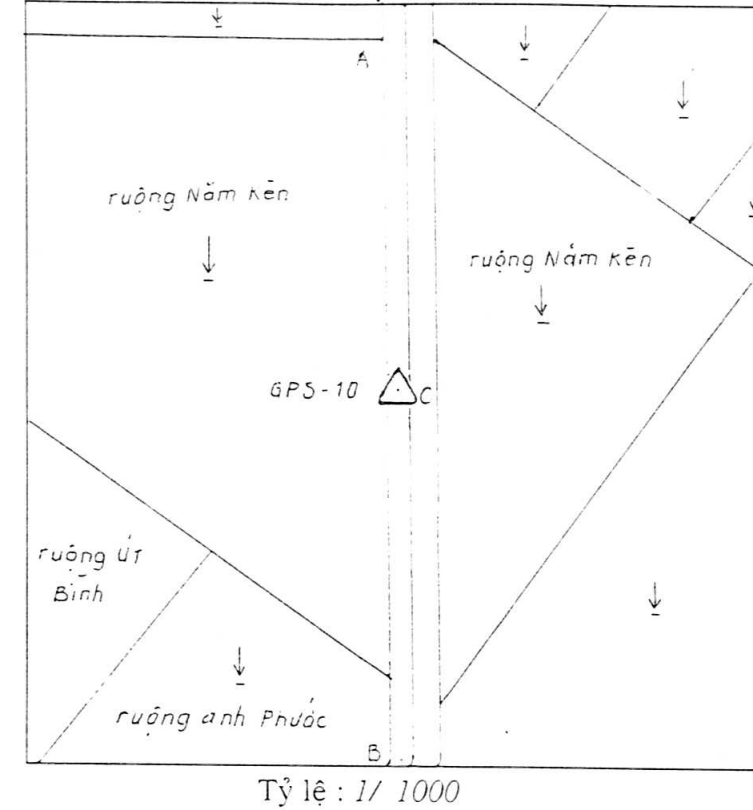
Ấp : Phú Hòa

Xã : Long Đức

Thị xã : Trà Vinh

Tỉnh : Trà Vinh

Sơ đồ vị trí điểm



Tỷ lệ : **1/1000**

Đơn vị chôn mốc :
XN Trắc địa 301

Người chôn mốc :

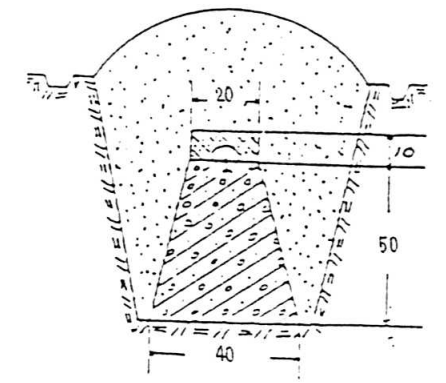
Trần Văn Thuật

Loại mốc : **Mốc chôn một tầng**

Ngày **10** tháng **05** năm **1994**

Hình vẽ mặt cắt mốc

(Đơn vị cm)



V/v	Tên vật chuẩn	Hướng và khoảng cách từ mốc đến vật chuẩn (m)
A	Giao điểm bờ ruộng	Hướng Tây Bắc 46.2 m
B	Khúc cua của bờ đắp	Hướng Nam 48.8 m
C	Mép bờ mương	Hướng Đông 1.0 m

Điểm này : **gia cố**

Tên điểm :

Số hiệu : **ĐC I - 10**

Cấp, hạng : **ĐCI**

Điểm này đo nối độ cao bằng : **Công nghệ GPS**

Cấp, hạng : **IV**

Đường đi đến điểm : (Đường ô tô, sắt, thủy, số Km) :

Từ Thị xã Trà Vinh đi theo đường Phạm Ngũ Lão 1,5 Km đến khóm 4 phường 1, đi ra phía cánh đồng ấp Phú Hòa 1 Km là đến điểm

Cơ quan gia cố mốc, tường vây, lập ghi chú điểm :

Ngày **10** tháng **01** năm **1996**

Người làm ghi chú điểm

Đỗ Phi Hạnh

Ngày **13** tháng **01** năm **1996**

Người kiểm tra

Phan Gia Toán

TỔNG CỤC ĐỊA CHÍNH

GHI CHÚ ĐIỂM TỌA ĐỘ

TÊN ĐIỂM : RUỘNG NĂM KÈN

SỐ HIỆU : GPS- 10

CẤP, HẠNG : Hạng III

NĂM 1995